







Številka: 842-0004/2014-1

Datum: 22. 1. 2016

OBČINSKI NAČRT SPREJEMA IN NASTANITVE OGROŽENIH OSEB IZ POSAVSKE REGIJE

VERZIJA 1.0

	ORGAN:	DATUM:	PODPIS:
Izdelal:	Občinska uprava občine Slovenske Konjice: Andraž Mlaker – strokovni sodelavec ZRP	Januar 2016	
Usklajenost:	URSZR Izpostava Celje	Usklajenost z regijskim načrtom ni potrebna.	
Obravnaval in pregledal:	Štab CZ občine Slovenske Konjice Poveljnik CZ Vladimir Fijavž		
Sprejel:	Miran Gorinšek Župan		
Skrbnik:	Andraž Mlaker Strokovni sodelavec ZRP		

Občinski načrt sprejema in nastanitve ogroženih oseb iz Posavske regije, v.1.0



VSEBINA

VSEBINA	2
1. OBSEG NAČRTOVANJA ZA SPREJEM IN NASTANITEV.....	3
1.1 Temeljne ravni načrtovanja	3
1.2. PREGLED NASTANITVE V OBČINE SLOVENSKE KONJICE	4
Tabela 1: (Vir za kapacitete nastanitve in občinska sprejemališča: podatki občine, posredovani na URSZR, Izpostava Celje).....	4
2. AKTIVIRANJE OBČINSKEGA ZBIRALIŠČA.....	5
2.1. Aktiviranje občinskega zbirališča	5
Dokumenti o	5
3. SPREJEM EVAKUIRANIH OSEB V OBČINI SLOVENSKE KONJICE.....	6
3.1. Sprejem evakuiranih oseb na občinskem zbirališču Slovenske Konjice	6
Na sprejemališču potekajo naslednje aktivnosti:	6
3.2. Priprava sprejemališča.....	7
3.3. Priprava nastanitvenega prostora	8
3.3.1. NASTANITEV:	8
3.3.2. PREHRANA:	8
3.3.3. PREDVIDENA FINANČNA SREDSTVA:	9
3.4. Zagotavljanje materialnih sredstev v Občini Slovenske Konjice	9
3.5. Lokacija občinskega sprejemališča in prostora nastanitve	10
Slika 1: Lokacija občinskega sprejemališča Slovenske Konjice – Nogometni stadion	10
4. NAVODILO ZA VZDRŽEVANJE IN RAZDELITEV NAČRTA	12
4.1. Navodilo za vzdrževanje načrta	12
Ažuriranje	12
4.2. Navodilo za razdelitev načrta.....	12
Razdelitev načrta	12
5. DODATKI IN PRILOGE K NAČRTU	13
5.1. Dodatki k načrtu	13
5.2. Priloge k načrtu	13

1. OBSEG NAČRTOVANJA ZA SPREJEM IN NASTANITEV

Občinski načrt za sprejem in nastanitev ogroženih oseb iz Posavske regije je izdelan kot dodatek (D-10) k občinskemu načrtu zaščite in reševanja ob jedrski ali radiološki nesreči z dne 22. 5. 2015 (št. dokumenta 842-0005/2014-1). Občinski načrt za sprejem in nastanitev ogroženih oseb iz Posavske regije opredeljuje izvajanje ukrepov in nalog na zbirališču v občini Slovenske Konjice.

V načrtu za sprejem in nastanitev so opredeljene naloge občini Slovenske Konjice in število evakuiranih oseb, ki jih je občina dolžna sprejeti, začasno nastaniti, poskrbeti za prehrano in vključevanje določenih kategorij oseb v izobraževalni sistem.

Načrt se sprejema skladno z Uredbo o vsebini in izdelavi načrtov zaščite in reševanja (Uradni list RS, št. 24/12).

S tem načrtom se, na podlagi podatkov Izpostave URSZR Celje in regijskega načrta ZRP ob jedrski nesreči za območje Zahodno štajerske regije opredeljujejo ukrepi in naloge na občinskem zbirališču.

1.1 Temeljne ravni načrtovanja

S tem načrtom se določa število evakuiranih oseb iz Posavja, sprejem, njihova nastanitev in oskrba.

Posavska regija zagotovi, da se prebivalci, ki so v načrtu Posavske regije predvideni za evakuacijo in z regijskim načrtom sprejema in nastanitve ogroženih oseb iz Posavske regije razvrščeni po občinah sprejema in nastanitve seznanjeni z imenom občine nastanitve in s krajem občinskih sprejemališč v Zahodno štajerski regiji, kjer se Občine morajo po odrejeni evakuaciji javiti.

Dodatek (D-14) k regijskemu načrtu zaščite in reševanja ob jedrski nesreči je na območju Zahodno štajerske regije temeljni načrt sprejema in nastanitve evakuiranih oseb iz Posavja, ter usklajen z temeljnim in regijskim načrtom ZRP ob jedrski nesreči v Posavski regiji.

Občina Slovenske Konjice v tem dodatku (D-10) k občinskemu načrtu zaščite in reševanja ob jedrski nesreči izdelava načrt sprejema, nastanitve in oskrbe v katerem konkretno in natančno opredeli ukrepe in naloge iz svoje pristojnosti.

Občinski načrti sprejema, nastanitve in oskrbe evakuiranih oseb iz Posavja Občine Slovenske Konjice mora biti usklajen z načrtom regije.